Losonci tér
Közösségi részvétel eredményei

2022 Június

WILDSCAPE
PROJECTS

1.0 Részvételi tervezés bemutatása

Losonci tér megújítása

A Józsefvárosi Önkormányzat és a Rév 8 a Losonci téri lakókkal való beszélgetések alapján úgy látja, hogy szükséges lehet a terület szerkezetét, funkcióit, városhasználati szokásait, identitását áttekinteni, és az itt lakók igényei alapján alakítani, fejleszteni.

Úgy gondoljuk, hogy a terület megújítása épp ezért az itt lakók szükségletei, helyismerete alapján, de a lakónegyed adottságaira építve, több ütemben történhet leghatékonyabban. Egy ütemezett, hosszan tartó megújulás azért is hasznos, mert a helyi közösségnek - itt lakóknak és a területet használóknak egyaránt – lehetőségük van alakítani a teret, új funkciókat kipróbálni, hozzáadni a terület fejlesztéséhez.

I. ütem

Első ütemben részvételi tervezés keretében igyekeztünk bevonni a helyi közösségeket, és ezek során meghatározni azokat a problémákat, amelyek kiküszöbölésével élhetőbbé, jobban működővé alakíthatjuk a köztereket. A részvételi tervezés egy sokrétű folyamat, melynek során a Losonci tér közösségeit több csatornán keresztül igyekeztünk megszólítani. Az előzetes lakossági vélemények meghallgatása után közösségi tervezési alkalmakat hirdettünk, illetve a helyi közösségi csoportokat közvetlenül is megkerestük. Elindítottunk egy kérdőívet is a terület jelenével és jövőjével kapcsolatban, illetve hírlevél útján is lehet tájékozódni - bekapcsolódni a tervezési folyamatokba.

Az első ütemben úgy gondoljuk, hogy koncentrált változtatásokkal, ún. akcióterületeken tehetjük otthonosabbá a teret rövid időn belül. Ezek meghatározása egyrészt városépítészeti alapokon történik, másrészt a közösségi tervezési alkalmakon, a lakossági igények alapján. Úgy véljük, hogy egyes funkciók kiegészítése, hozzáadása révén jelentős változásokat, helyhasználati problémák feloldását érhetjük el. Ilyenek lehetnek például pihenőhelyek kialakítása, részben zöldfelületek megújítása, új növényzet ültetése, játékosság bevonása a közterületekre.

2.0 Tervezési folyamat
2.1 Részvételi tervezés

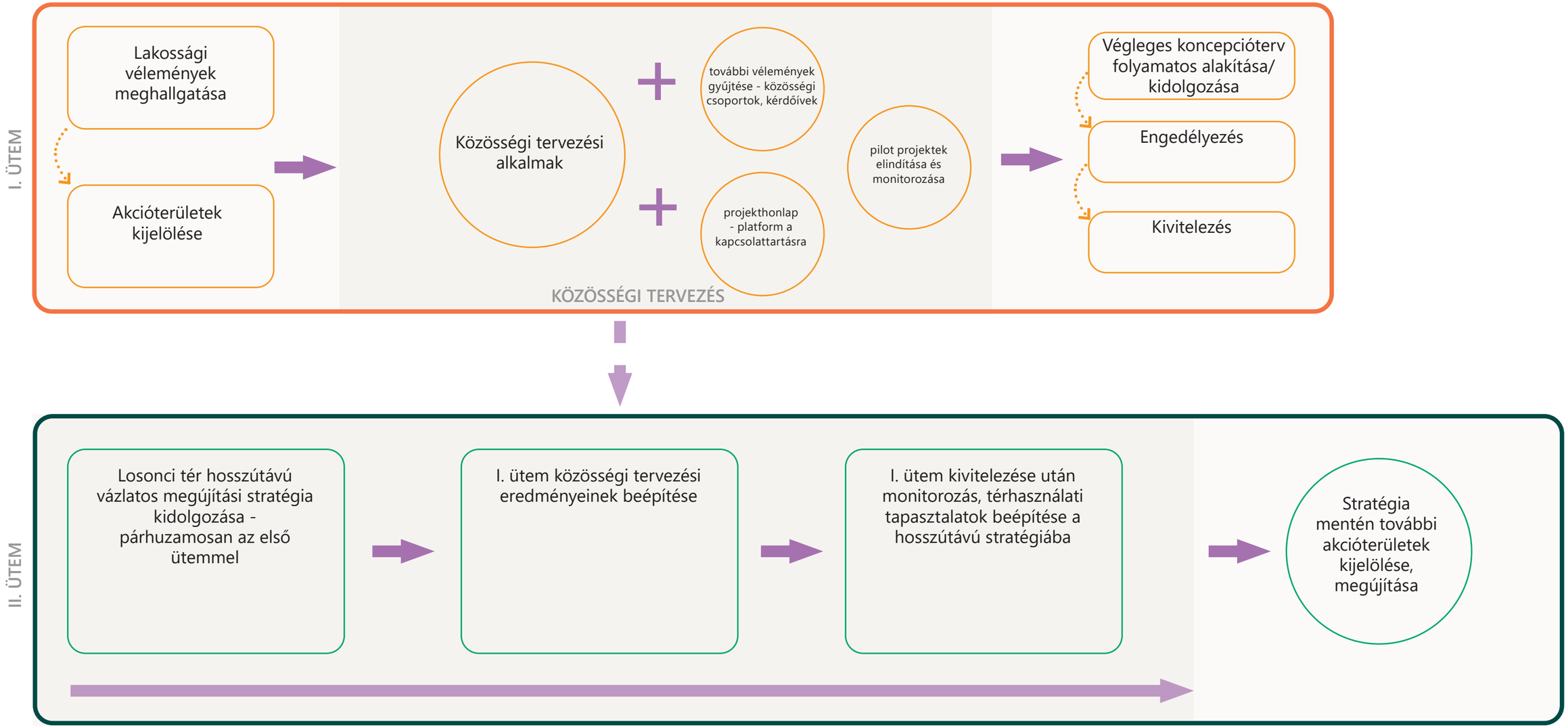

2.2 Közösségi tervezési alkalmak
1. alkalom eredményei

1. tervezési alkalom

Az első közösségi tervezési alkalom célja az volt, hogy megismerjük a lakók szélesebb rétegének véleményét, térhasználati szokásait a Losoncin, illetve a lakóterülettel kapcsolatos várakozásaikat, ötleteiket.
Ennek érdekében kérdeztük őket a kedvenc/ nem szeretem területekről a téren, az általános biztonságérzetükről, arról, hogy mi javíthatná a térhasználati élményt. A területen kívánatos/ hiányzó funkciók, problémák és lehetőségek is felmerültek.

Módszertan:

- Kiscsoportos beszlégetések/ térképezés a területről általánosan

- Közös térképezés a terület biztonságáról

- World cafe - beszélgetés asztaloknál a területben rejlő lehetőségekről, funkciókról

Az eredmények szintézise alább található.

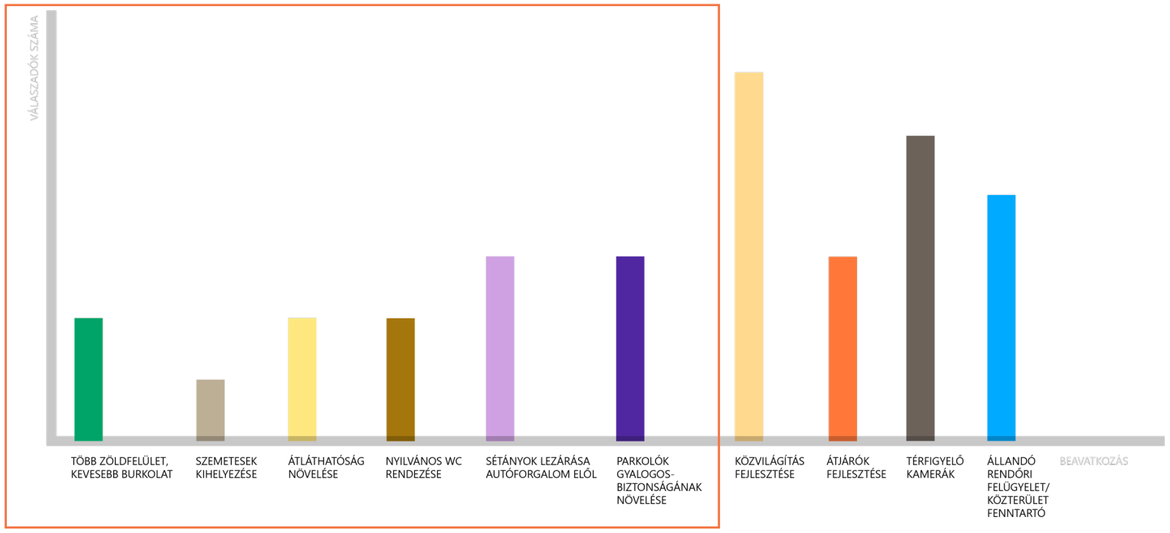

Általános területelemzés

Ahhoz, hogy megismerjük a lakók által kedvelt, illetve problémásnak tartott részeket, azt kértük, hogy térképen jelöljék pirossal a nem kedvelt, kékkel a kedvelt részeket.
Az első kör területelemzéseiből kitűnik, hogy a Losonci legkedveltebb részei a zöldfelületekhez kapcsolódnak, ami főleg a közös játszóteret jelenti. A burkolt felületek, sétányok, teresedések, parkolók rendszerint 'nem szeretem' matricát kaptak. A házak alatti átjárók, illetve a kaputérségek szintén a nem kedvelt kategóriába tartoznak.

Ezt a csoportos kérdések eredményei is megerősítik. A közterületekhez kapcsolódó leggyakoribb javaslat az autóforgalom szabályozása volt.

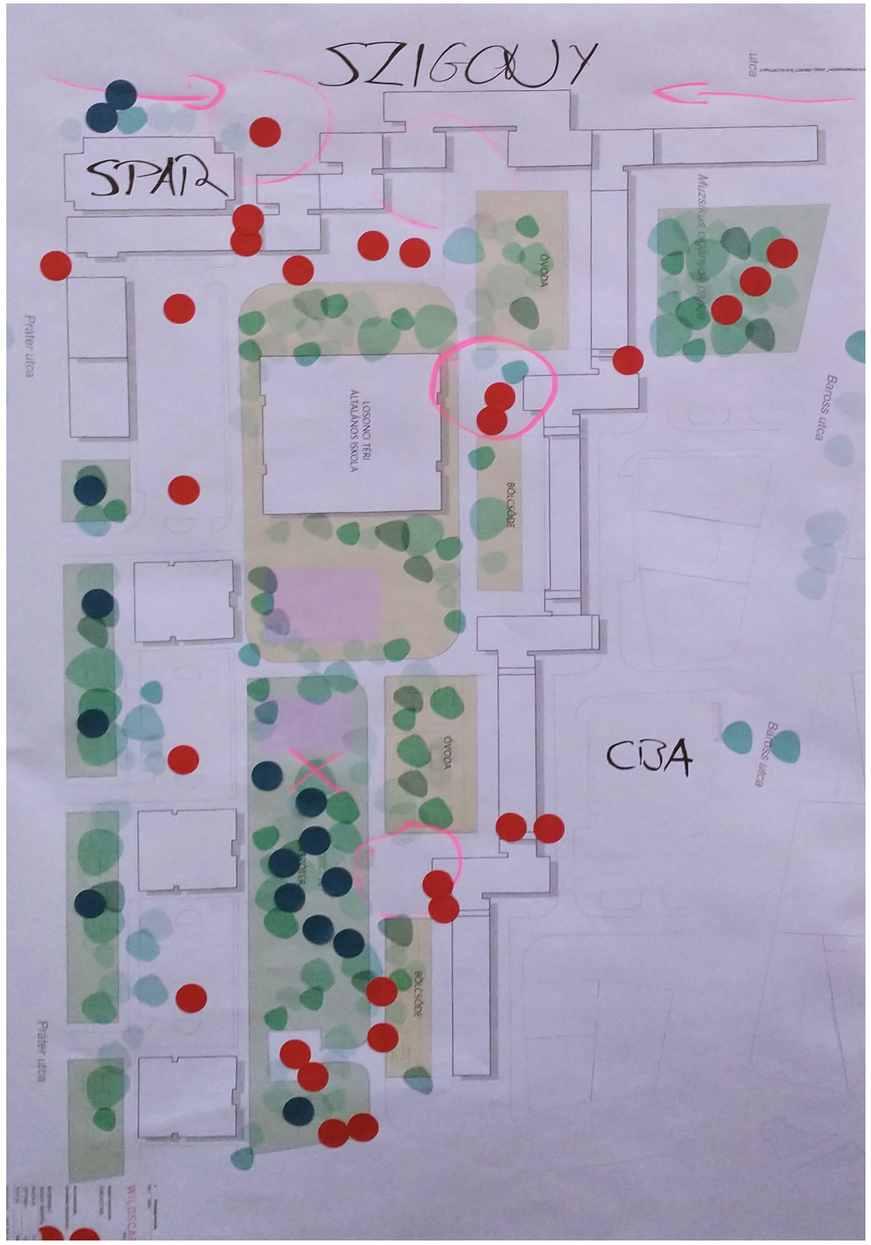

BALRA Javaslatok a fejlesztés lehetőségeire, keretben a zöld- és burkolt felületekhez kapcsolódó javaslatok

JOBBRA Kedvelt/ nem kedvelt részek térképezése a május 12-i közösségi tervezésen

Közbiztonság

A közbiztonság-érzetre kérdező értékelő skálán vegyes eredményeket kaptunk. Bár a rendőrségi jelentések viszonylag kevés bejelentett attrocitásról számolnak be, az átlag a 10-es skálán 6 körül értékeli a közbiztonságot. A beszélgetések alatt többen itt is az átjárókat, burkolt, egyébként kihasználatlan felületeket említik, mint leginkább problémás területeket.

A közbiztonság javítására tett javaslatok azonban némiképp túlmutatnak a tájépítészet eszköztárán, kivétel talán a közvilágítás fejlesztésének lehetőségét, illetve az átjárók színvonalának/ beláthatóságának/ kivilágítottságának javítását.

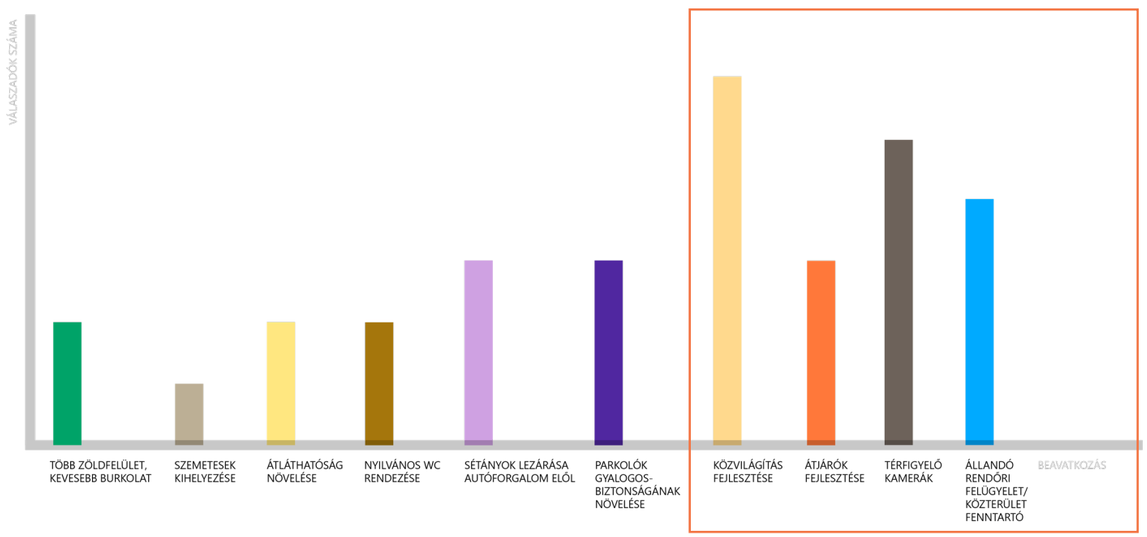

BALRA Javaslatok a fejlesztés lehetőségeire, keretben a közbiztonsághoz kapcsolódó javaslatok

JOBBRA Biztonság-érzet értékelése a május 12-i közösségi tervezésen

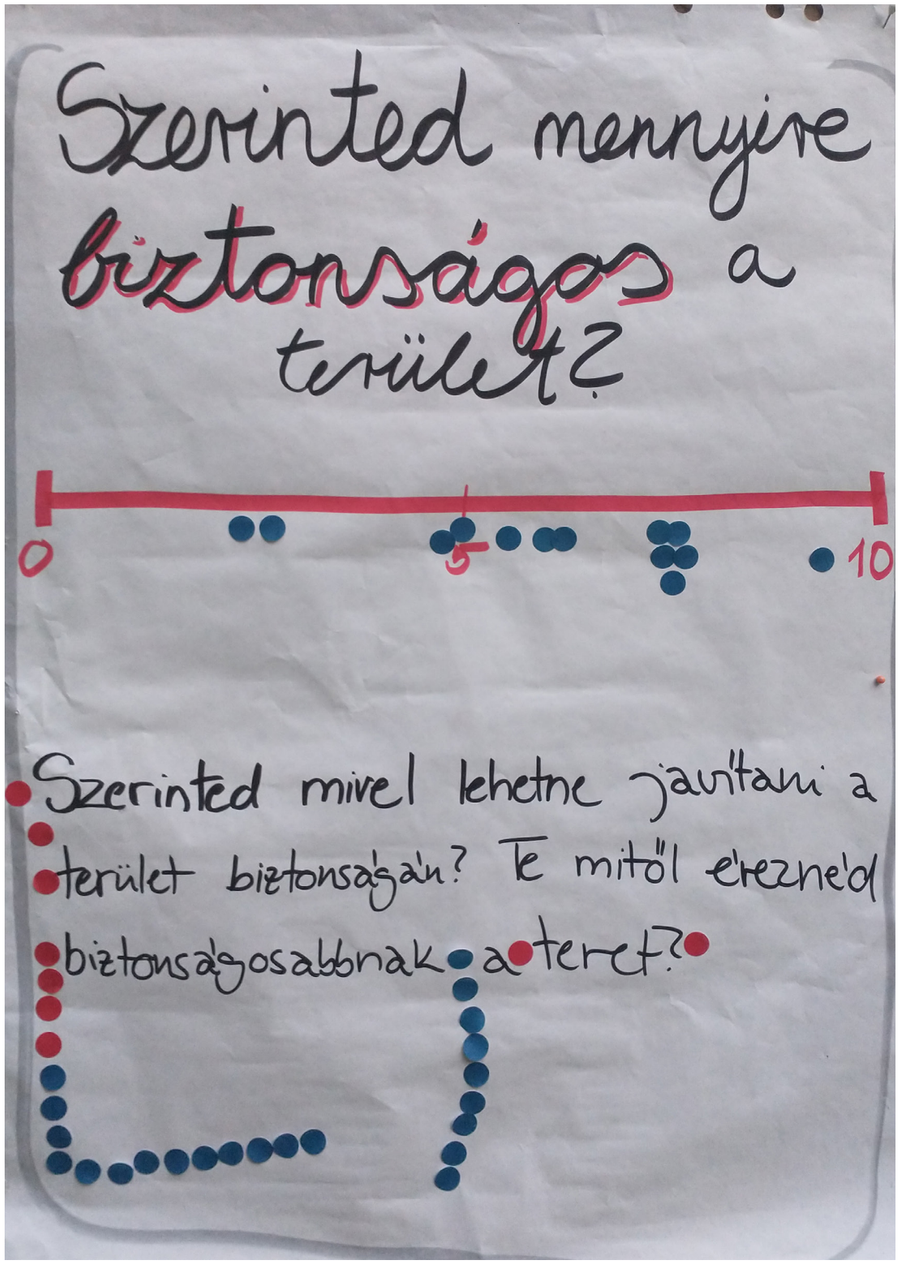

Megoldási javaslatok

A World cafe beszélgetések 3 asztalnál zajlottak, itt a felvetett problémákra kerestük a megoldási lehetőségeket a résztvevőkkel. Itt a problémák - fejlesztési lehetőségek - lehetséges funkciók témaköre egybeolvadt.

A leggyakrabban felmerülő PROBLÉMÁK a következők voltak:
- Nincs árnyék
- Rossz és túl sok a burkolat
- Rossz a parkolási rend
- Nincs ülőhely
- Nincs szemetes
- Sok a funkció nélküli tér
- Nincs minden korosztálynak tér

A FEJLESZTÉSI JAVASLATOK a következők voltak:
- Zöldítés
- Parkolófásítás
- Parkolósáv zöldítése a Práter utcánál
- Védett/ fedett közösségi tér
- Zárható közösségi kert
- Futókör
- Ülőfelületek, egymással szembe néző padok, székek
- WC a játszótéren kívül is
- Gyerekeknek ugrálós játékok
- Sakktáblák, osztáblák
- Ideiglenes/ pop-up bútorok
- Ping-pong, teqball, kosárpalánk
- Gördeszkapálya

FENT A javaslatok összegzése a 12-i tervezési alkalmon

2. alkalom eredményei

2. tervezési alkalom

A második közösségi tervezési alkalommal az akcióterületek kerültek fókuszba. Egyrészt, szerettük volna meghatározni, hogy az egyes területekhez mely funkciók illenek leginkább, másrészt általános képet szerettünk volna kapni, hogy milyen jellegű zöld-, pihenő- és játszófelületeket értékelnek az itt lakók leginkább.

Ehhez a World cafe módszerrel, de egy közös asztalnál haladtunk tovább. Első körben a területre átfogóan és az egyes akcióterületekre külön-külön is térképeztünk funkciókat. Második körben közterületek minőségéről beszélgettünk előképek segítségével.

Átfogó területelemzés

Az átnézeti térképezésnél az akcióterületeken kívül a Muzsikus cigányok parkjához, illetve az Illés utcai trafóházhoz és kaputérséghez érkeztek javaslatok.

A muzsikus cigányok parkjához madáretetőket, magaságyást, illetve hintát vizionáltak, a trafóházhoz lábtengó pályát és graffiti falat.

FENT Átnézeti rajz funkciókkal

Fórum

A Szigony utcai bejárathoz több zöldfelületet, fákkal, virágokkal, magasságyással kért a közösség, illetve már itt is felmerült a falzöldítés gondolata. Innét egyértelműen hiányozik több ülőfelület is, illetve kávézót/ pavilont, sakkasztalt is szívesen látnának itt a részt vevők.

Felmerült az átláthatóság javításának kérdése is, útbaigazító táblákkal, festésekkel falra, vagy burkolatra is.

Előkert

A Szigony utca Losonci tér felőli oldalán, a jelenlegi parkoló melletti kihasználatlan burkolt felület helyett fákat, magasságyásokat látnának szívesen, de felmerült az ülőfelületek, hulladékgyűjtők hiánya, lehetőség madáretetők telepítésére, mezítlábas ösvény kialakítására, fitness elemekkel. Itt is felmerült a fal- és kerítészöldítés is.

FENT BALRA Fórum lehetséges funkciói

FENT JOBBRA Előkert lehetséges funkciói

Iskola bejárata

Az iskola bejárata előtti térre megújuló zöldfelületeket és elsősorban több ülőfelületet kértek, de felmerült a sakkasztalok és a falzöldítés is.

Minigrund

A játszótérrel szembeni területen merült fel a leginkább a játékos közterület megújítás ötlete, a funkciók között ping-pong asztal, mászófal, sakkasztalok is szerepeltek, valamint esővédő, esetleg pavilon kávézásra. A zöldfelületek itt marginálisan kerültek elő, inkább elválasztó/ határoló szerepet szántak neki a résztvevők.

FENT BALRA Iskola előtti tér lehetséges funkciói

FENT JOBBRA Minigrund lehetséges funkciói

2.3 Kérdőívek eredményei

Kérdőíves bevonás

A közösségi tervezési alkalmak mellett a kérdőívek jó lehetőséget adtak, hogy szélesebb haasználói csoportokat is megszólítsunk.

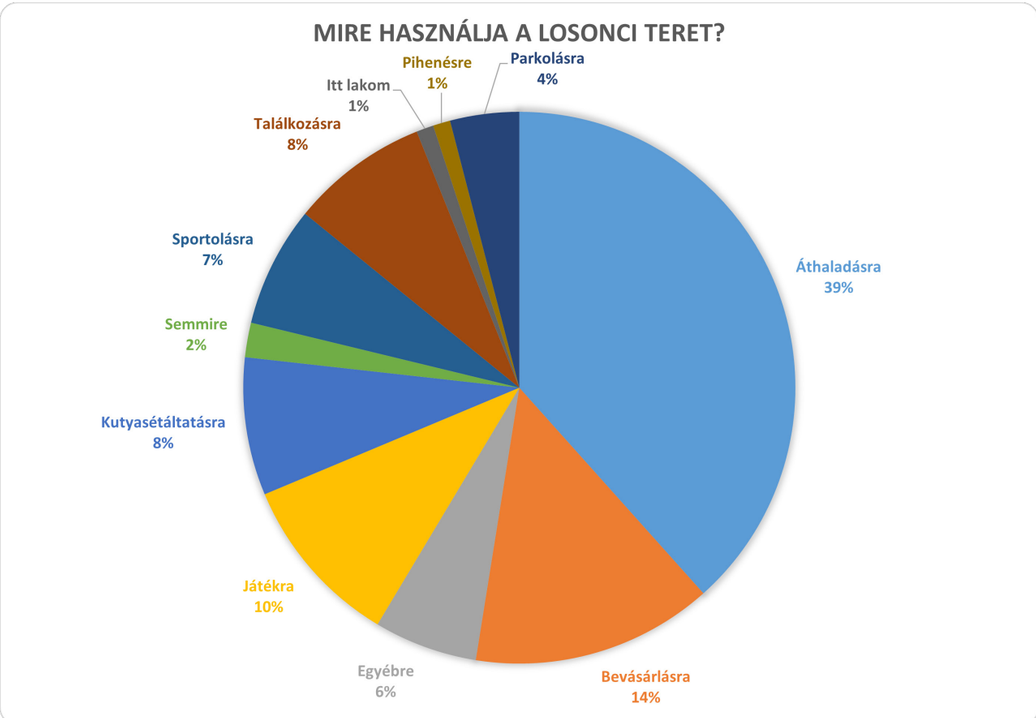

A kitöltők jelentős része csupán áthalad a területen, de sokan intézik itt a bevásárlást, vagy használják feltehetően a játszóteret/ sportpályát. Pihenőhelyként jelenleg alig funkcionál a terület.

A közbiztonságérzet a közösségi tervezéshez hasonlóan alakult, általánosan nem érzik különösen jónak a közbiztonságot a térhasználók.

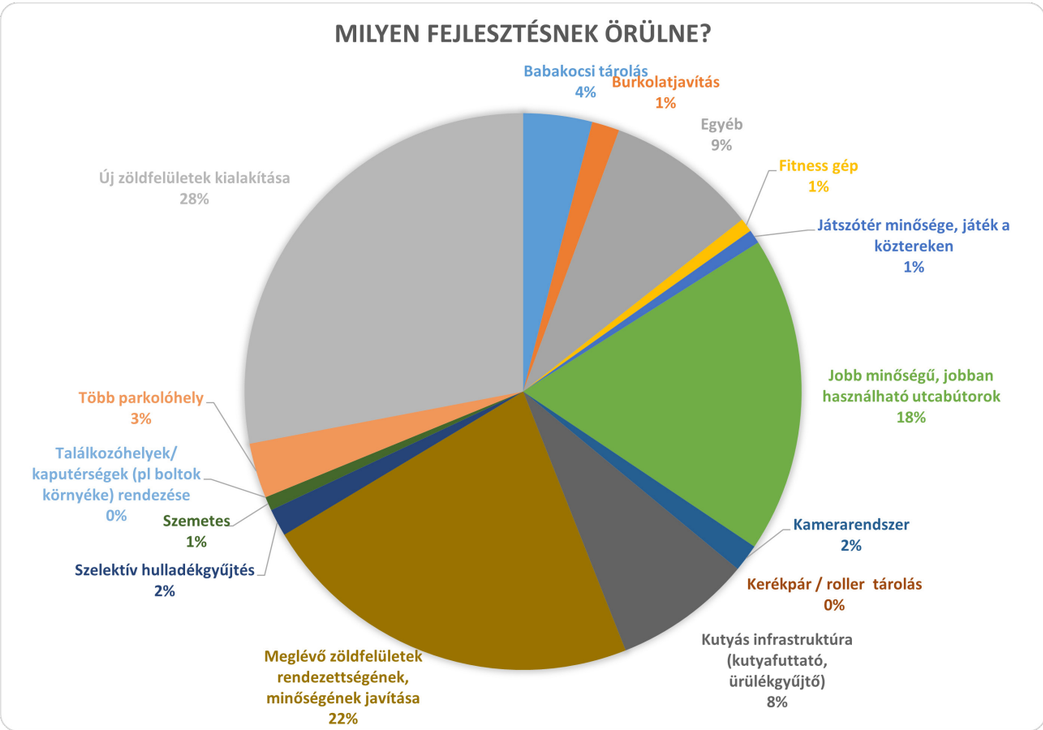

A három leggyakrabban említett fejlesztési lehetőség:
1. Új zöldfelületek létesítése
2. Meglévő zöldfelületek rendezettségének javítása
3. Jobb minőségű, jobban használható utcabútorok

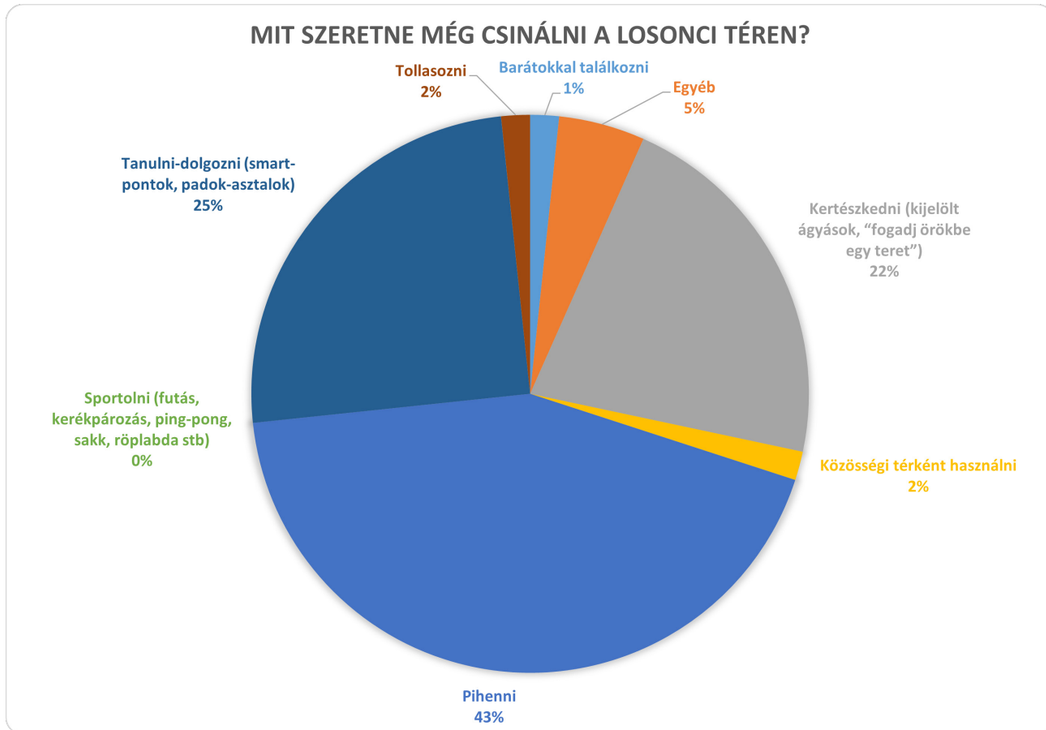

A legtöbben ezen kívül találkozóhelynek, pihenőhelynek használnák a teret, illetve többen vannak még, akik akár kertészkednének is.

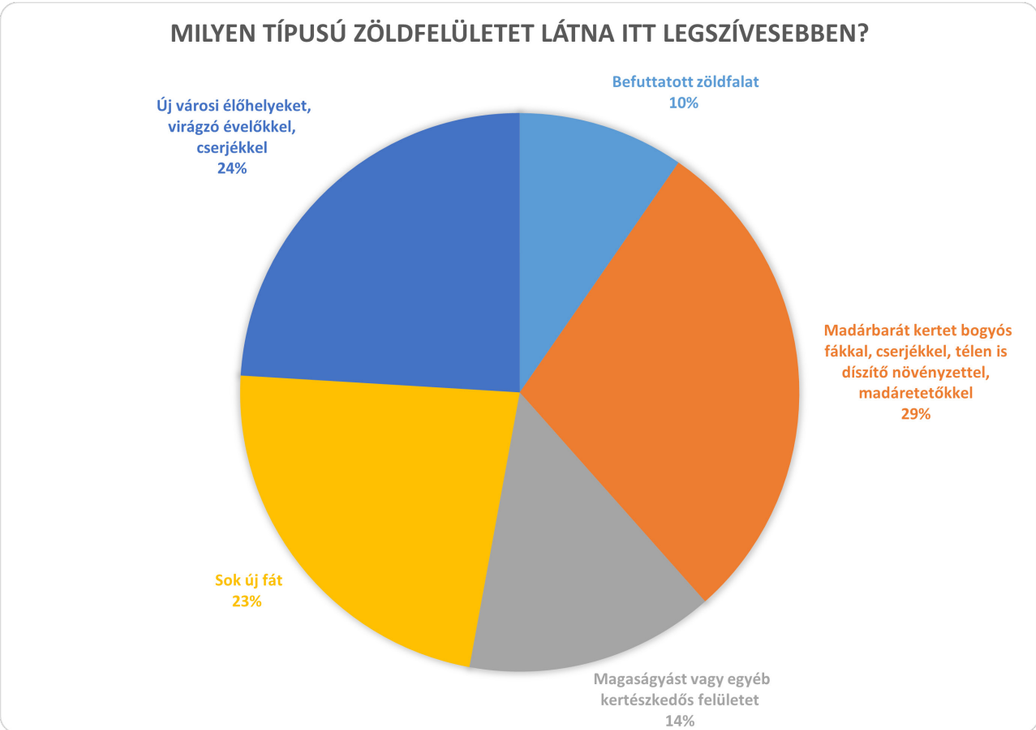

A zöldfelületek típusát illetően nem emelhető ki egyértelműen erős preferencia, de legtöbben a madárbarát növényzetre tették le a voksukat.

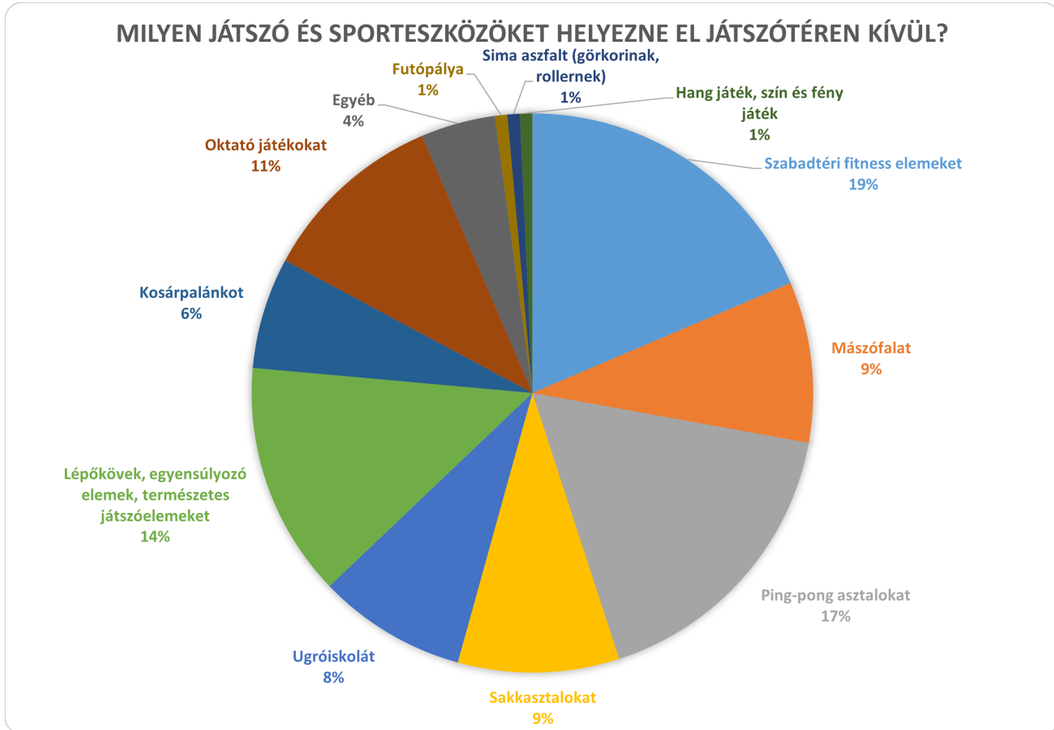

A közterületen sokan látnának szívesen szabadtéri fitness elemeket, ping-pong asztalokat, természetes játszóelemeket, de oktató játékokat, mászófalat, sakkasztalokat is.

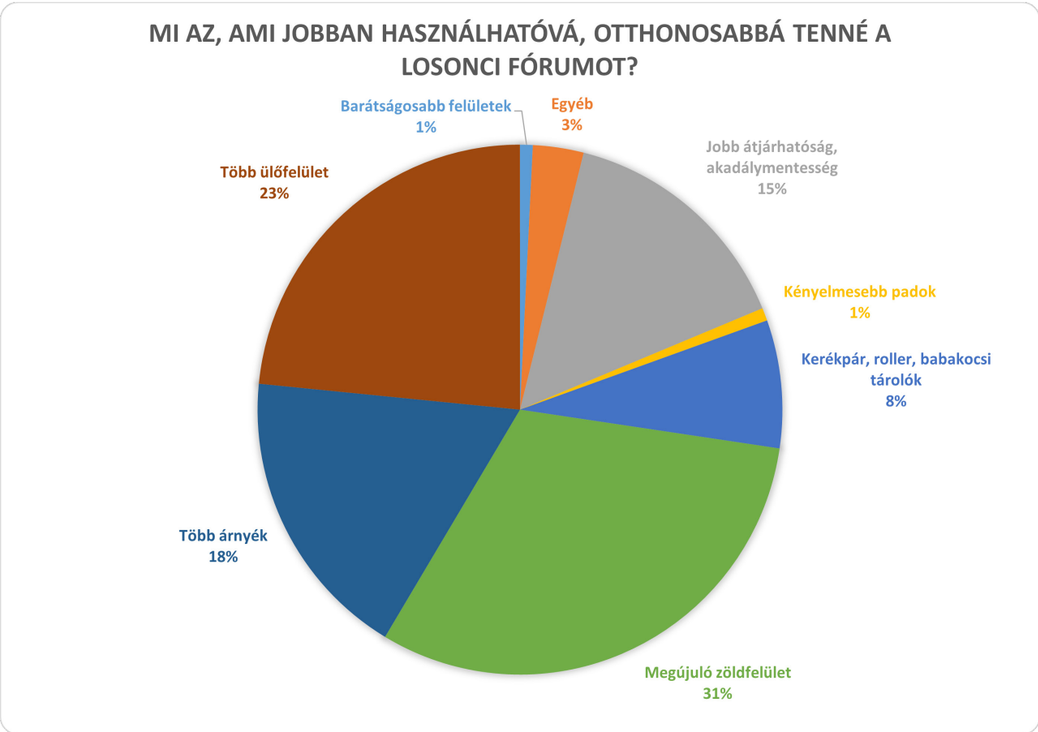

A Losonci fórumon a legtöbben új/megújuló, árnyas zöldfelületeket, több ülőfelületet, akadálymentes közlekedést és kerékpár tárolókat látnának.

3.0 Akkor milyen legyen a Losonci?

Tervezési szempontok

A közösségi tervezési alkalmak és kérdőíves bevonás összegzése után olyan tervezési szempontokat érdemes meghatározni, melyek választ jelentenek a közösség által megfogalmazott igényekre, illeszkedhetnek a terület jövőképébe, egy hosszú távú megújítási stratégiába és szakmailag is megalapozottak.

KÖZÖSSÉG IGÉNYEI	HOSSZÚ TÁVÚ STRATÉGIA	TERVEZŐI VÁLASZOK
ÚJ ZÖLDFELÜLETEK LÉTREHOZÁSA, ZÖLDFELÜLETEK FEJLESZTÉSE	KOMPLEX ZÖLD (-KÉK) INFRASTRUKTÚRA LÉTREHOZÁSA, MELY A TERÜLET MIKROKLÍMÁJÁT JELENTŐSEN JAVÍTJA, KLÍMAVÁLTOZÁSRA ADAPTÁLJA ÉS REKREÁCIÓS CÉLBÓL IS JÓL HASZNÁLHATÓ	ZÖLDFELÜLETEK MAXIMALIZÁLÁSA, BIODIVERZ ZÖLDFELÜLETEK KIALAKÍTÁSA MÁR KIS LÉPTÉKBEN IS, VÍZÁTERESZTŐ FELÜLETEK KIALAKÍTÁSA, CSAPADÉKVIZEK ZÖLDFELÜLETEKRE VEZETÉSE
LEGYEN A LOSONCI EGY TALÁLKOZÓ- ÉS PIHENŐHELY, LEGYEN TÖBB UTCABÚTOR, ÜLŐFELÜLET	A LAKÓTERÜLETET TÉNYLEGESEN KISZOLGÁLÓ PIHENŐPARK LÉTREHOZÁSA, AHOL SZÍVESEN TARTÓZKODNAK AZ EMBEREK	UTCABÚTOROK, ÜLŐFELÜLETEK INTEGRÁLT BETERVEZÉSE A ZÖLDFELÜLETEKBE, KAPUTÉRSÉGEKBE, VÁLTOZATOS ÜLŐFELÜLETEK KIALAKÍTÁSA KÜLÖNBÖZŐ CÉLOKRA: - BEVÁSÁRLÁS UTÁNI PIHENÉS - NAGYCSOPORTOS BESZÉLGETÉS - KISCSOPORTOS BESZÉLGETÉSEK
LEGYENEK JÁTÉKOK A KÖZTERÜLETEKEN	FUNKCIONÁLIS TEREK LÉTREHOZÁSA, AMIK MINDEN KOROSZTÁLY IGÉNYEIT KISZOLGÁLJÁK	VÁLTOZATOS JÁTÉKOK, JÁTÉKOS ELEMEK/ FELÜLETEK AZ EGYES AKCIÓTERÜLETEKEN, ÉS ÁTFOGÓAN IS
KERTÉSZKEDÉS, ZÁRHATÓ KÖZÖSSÉGI KERT	KÖZÖSSÉGÉPÍTÉS, A TULAJDON-ÉRZET ERŐSÍTÉSE	AZ ELKERÍTÉS/ BEZÁRÁS ÁLTALÁNOSAN NEM SEGÍTI ELŐ A KÖZÖSSÉGEK ÖSSZETARTÁSÁT, A TULAJDON-ÉRZETET, A KÖZÖSSÉGI TEREKRE VALÓ ODAFIGYELÉST, INKÁBB CSAK EGYES CSOPORTOK JOGAIT ERŐSÍTI, MÁSOKAT ELRETTENT. ÉRDEMES LEHET NÉHÁNY ÁGYÁSON, KÖZÖS TERÜLETFENNTARTÁSON TESZTELNI/ ERŐSÍTENI A KÖZÖS TULAJDONRA VALÓ FIGYELÉST, MAJD KIS LÉPÉSEKBEN NÖVELNI A KÖZÖSSÉG ÁLTAL FENNTARTOTT TEREKET

KÖZÖSSÉG IGÉNYEI	HOSSZÚ TÁVÚ STRATÉGIA	TERVEZŐI VÁLASZOK
FEDETT/ VÉDETT KÖZÖSSÉGI TÉR	FŐBB TALÁLKOZÁSI HELYEKNÉL, KAPUTÉRSÉGEKBEN KIALAKÍTHATÓK INFRASTRUKTÚRÁVAL ÁRNYÉKOLT/ VÉDETT TERÜLETEK	JAVASOLT KÖZÉP- HOSSZÚTÁVON KIALAKÍTANI, PERGOLÁVAL, ÁRNYÉKOLÓVAL, ESETLEG AZ ISKOLA ELŐTT VAGY A LOSONCI FÓRUMON
AUTÓFORGALOM ELŐL LEZÁRÁS	GYALOGOS ÉS KÖZÖSSÉGI KÖZLEKEDÉSSEL TÖRTÉNŐ MEGKÖZELÍTÉS PREFERÁLÁSA, AUTÓK SZÁMÁNAK CSÖKKENTÉSE	POLLEREK KIHELYEZÉSE SÉTÁNYOK VÉGÉRE, DE TŰZOLTÓ FELVONULÁSI UTAK FIGYELEMBE VÉTELÉVEL
ÁTLÁTHATÓSÁG, HELYISMERET	'LOSONCI KARAKTER' ERŐSÍTÉSE	TÉRKÉPEZÉS, ÚTBAIGAZÍTÓ TÁBLÁK, TERESEDÉSEK ELNEVEZÉSE, EGYES ÚTVONALAK KARAKTERÉNEK ERŐSÍTÉSE ANYAGHASZNÁLAT/ BÚTOROK/ NÖVÉNYALKALMAZÁS RÉVÉN
NAGYOBB KÖZBIZTONSÁG		KOMPLEX PROBLÉMA, AHOL A KÖZVILÁGÍTÁS FEJLESZTÉSNEK, ÁTLÁTHATÓSÁGNAK BIZTOSAN LESZ SZEREPE, CSAKÚGY MINT A KÖZÖSSÉGÉPÍTÉSNEK ÉS TULAJDON-ÉRZETNEK